

METRO 101

METRO

82 Westheimer
West Oaks

METRO POLICE
Policia
713-224-COPS (2677)

Information / Información
713-635-4000
www.ridemetro.org

New METRO
Going Places

EFFECTIVE
JANUARY 24, 2016

METRO has updated the peak and off-peak fares of all of our routes.
Implementation of the METRO faremark. Transportation
Department is committed to providing the most competitive and
affordable service to our customers.

82 WESTHEIMER

Peak	Off-Peak
6 min.	10 min.

NEXT BUS ARRIVAL

Bus Stop
BSID

CELEBRATING 40 YEARS AS HOUSTON'S HEALTH UNIVERSITY

With the 82 Westheimer, 28 Outer Loop Corridor and the 22 Inner Loop Corridor, METRO is providing better connectivity to our customers. All routes are available at all times.

April 16, 2013
May 20, 2013

June 25, 2013
July 26, 2013

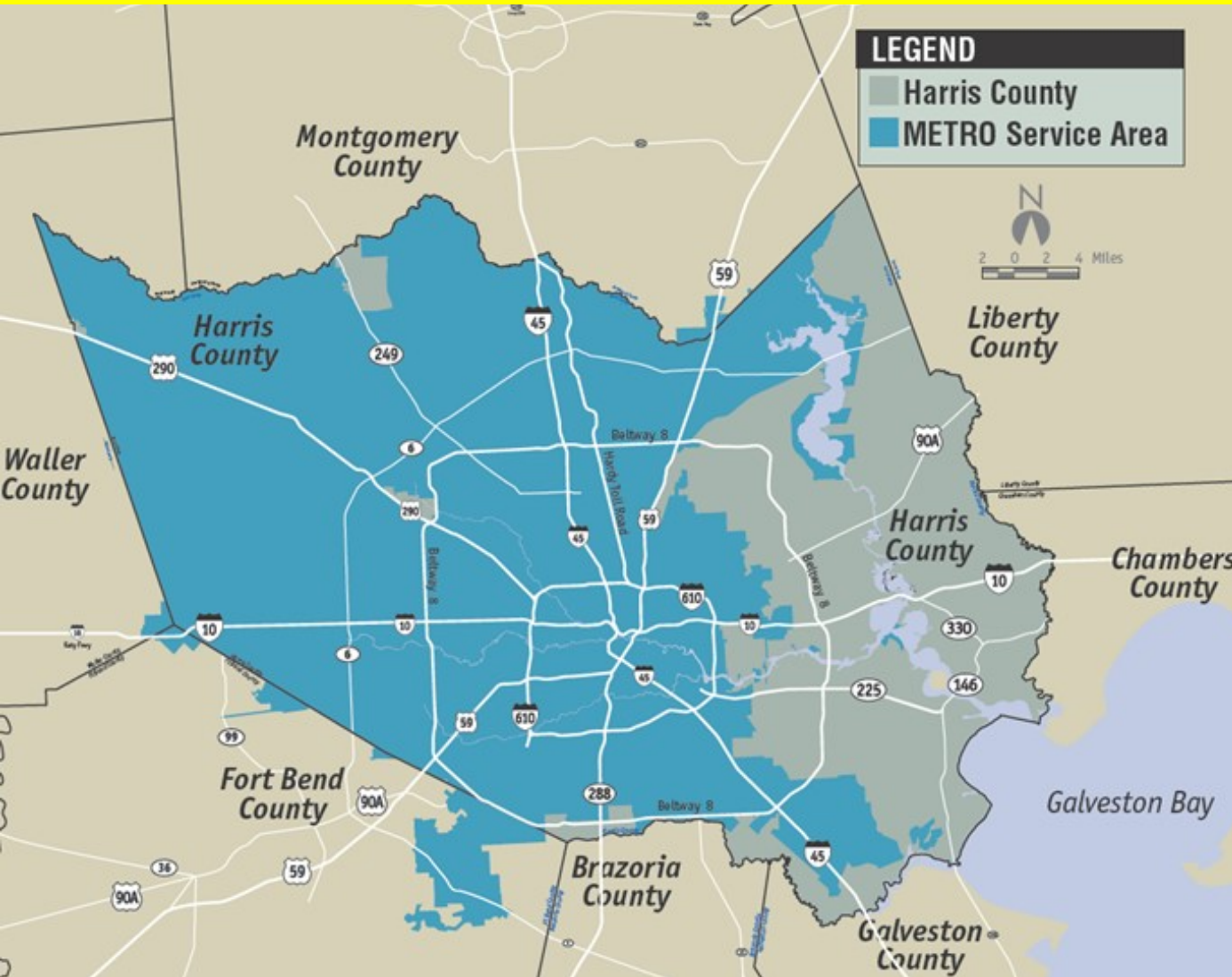
UTHealth

Kneeling Bus

RAMP



METRO: Area de Servicio



TIPOS DE SERVICIO:

- Autobús local
- Commuter (Park & Ride) Bus
- METRORail
- METROLift
- METROStar (Vanpool)
- Carriles HOV/HOT

Lista del Pasajero



QUE DEBE SABER ANTES DE SALIR

- ¿A dónde me dirijo?
- ¿Qué ruta(s) debo tomar?
- ¿Cuánto cuesta el pasaje?
- ¿Dónde debo abordar el autobús?
- ¿Con cuánta anticipación debo estar en mi parada?
- ¿Cuánto me voy a tardar en llegar a mi destino?

METRO: Información



RideMETRO.org



METRO T.R.I.P. App
(Android/iPhone/Windows)



713-635-4000



Texto: Próximo autobús
(Android/iPhone)

Planifique Su Viaje

RIDEMETRO.ORG

The screenshot shows the RIDEMETRO.ORG website. At the top, there is a navigation bar with links for HOW to Ride, SCHEDULES Bus & Rail, FARES METRO Q& Fare Card, Day Pass & More, NEWS Meetings & Media, ABOUT METRO, and METRO'S NEW BUS NETWORK. A search bar is also present. The main content area features a large 'WELCOME TO METRO'S NEW BUS NETWORK' banner. Below the banner, there are sections for 'DISCOVER Your New Ride - SCHEDULES HERE', 'Questions or comments? Click here. We'd love to hear from you!', and 'Today's Blog: Show Q Card, Get Discounts'. On the right side, there is a 'PLAN YOUR TRIP' section with a 'START LOCATION' field (Address and city), a 'DESTINATION' field (Address and city), and a 'Get Directions' button. Three numbered callouts (1, 2, 3) are overlaid on the page, pointing to the 'START LOCATION' field, the 'DESTINATION' field, and the 'Get Directions' button respectively. Below the 'PLAN YOUR TRIP' section, there are 'SERVICE ALERTS' and 'NEWS' sections. The 'SERVICE ALERTS' section lists several alerts, including 'Rail Service Interruption' and 'West Little York'. The 'NEWS' section has a 'Show more alerts...' link. At the bottom, there are sections for 'Discover Houston', 'METRO In Motion on the New Bus Network', and 'SIGN UP FOR METRO SERVICE ALERTS'.

PLANIFICAR SU VIAJE ES TAN SENCILLO COMO 1-2-3

1. Escriba su punto de salida (calle, ciudad y código postal)
2. Escriba su punto de llegada (calle, ciudad y zip code)
3. Presione "Get Directions"

Lea y Viaje

CONOZCA LA RUTA DE SU AUTOBUS

1. Verifique el día de la semana y la dirección.
2. Localice la intersección donde desea abordar.
3. Identifique su parada al relacionar la hora con una de las paradas en el mapa.
4. Verifique la hora en la columna de abajo para saber la hora de llegada de su autobús.

METRO'S NEW BUS NETWORK
82 Westheimer
16.5 mi. journey

Destinations/ Destinos

- Springtown Shopping Center
- Canyon Shopping Center
- Downtown Transit Center
- Galleria / Uptown
- HCC - Aial Campus
- HEB Central Market
- Highland Village
- Houston Public Library - Jungeun Branch
- Market Square at Bridgeway Plaza
- Westpark
- West Oaks Mall
- Westchase Shopping Center
- Woodlake Square Shopping Center

Frequent Connections/ Conexiones Frecuentes

- 11 Alameda / Lyons
- 20 Memorial / Canal
- 27 Shepherd
- 39 Post Oak
- 46 Gessner
- 54 Scott
- 56 Andre / Mortrose
- 63 Fondren
- 84 Buffalo Speedway
- 85 Ambrose / Washington
- 102 Bush V&H Express
- 137 Northshore Express

Destination Signs / Letras Direccionales

Eastbound / Hacia el este: 82 Westheimer / Downtown
Westbound / Hacia el oeste: 82 Westheimer / West Oaks Mall

Peak / Off-Peak Frequency / Pico / Frecuencia Off-Peak

Peak - 6:01 a.m. - 9:00 a.m., 3:01 p.m. - 6:00 p.m.
Off-Peak - Start of service - 6:00 a.m., 9:01 a.m. - 3:00 p.m., 6:01 p.m. - End of service

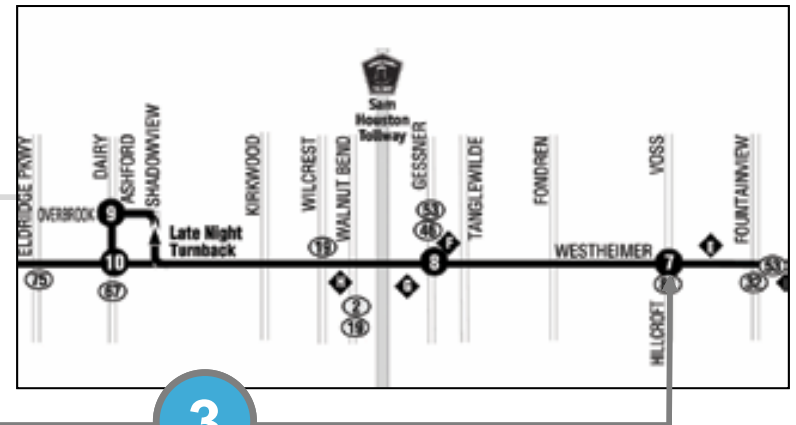
Weekend service runs at Off-Peak frequency.

Horario pico - 6:01 a.m. - 9:00 a.m., 3:01 p.m. - 6:00 p.m.
Horario fuera de pico - Inicio de servicio 6:00 a.m., 9:01 a.m. - 3:00 p.m., 6:01 p.m. - Fin del servicio.
Servicio de fin de semana funciona a la frecuencia fuera de horas pico.

RideMETRO.org • 713-535-4000

82 Westheimer-West Oaks Weekday Westbound / Día de se

1 Walker & Ave De Las Americas	2 San Jacinto & McKinney	3 Travis & Walker	4 Smith & Elgin	5 Westheimer & Shepherd	6 Westheimer & Post Oak	7 Westheimer & Hillcroft	8 Westheimer & Bessner
5:04am	-	5:11am	5:20am	5:28am	5:40am	5:51am	6:01am
5:35	-	5:42	5:51	5:59	6:11	6:22	6:32
5:45	-	5:52	6:01	6:09	6:21	6:32	6:42
6:12	-	6:19	6:29	6:37	6:50	7:02	7:12
6:36	-	6:43	6:54	7:03	7:18	7:30	7:40
7:00	-	7:07	7:18	7:27	7:42	7:54	8:04



Encuentre la Parada de su Autobús



Llegue a su parada 10 minutos antes de la hora para evitar cualquier percance.

Verifique la Ruta de su Autobús



La cinta de arriba del autobús indica el número de la ruta y su destino.


Los portabicicletas facilitan el viaje.

Comience su Viaje



Todos los autobuses de METRO son 100% accesibles.

Pague su tarifa- Con la METRO Q Fare Card



Esta tarjeta le brinda cinco viajes gratis por cada 50 viajes realizados.

Tres horas de transferencias en cualquier dirección.

Un usuario y ningún pase atrás.

Pague su tarifa- Con el Pase de Un Día



Puede disfrutar del uso ilimitado del servicio de autobuses locales y el METRORail durante un día por solamente \$3.

Pague su tarifa- Con Dinero en Efectivo



Las transferencias y descuentos **no** están disponibles cuando se paga en efectivo.

Los operadores te pueden ayudar



Nuestros cordiales operadores te pueden ayudar a moverte en la dirección correcta.

Siga las Reglas



No se puede comer, beber, fumar ni escuchar música en alto volumen en los autobuses ni trenes.

Visite RideMETRO.org para obtener el Código de Conducta completo de METRO.

Como Pedir su Parada



Cinta



Botón



Cuerda



Botón
(Autobuses Commuter)

Maneje Su Tarjeta



Cargador atrás
del autobús
(Solo en Efectivo)



Genfare
Máquina de Boletos
(Débito/Crédito)



ACS
Máquina de Boletos
(Efectivo/Débito/Crédito)



Parkeon
Máquina de Boletos
(Débito/Crédito)



Máquina de
Boletos
(Débito/Crédito)

Viaje Seguro con METRO



Estamos aquí para ayudarle



CENTRO DE SERVICIO AL CLIENTE DE METRO 713-635-4000

- Días de Semana (6 a.m. to 8 p.m.)
- Fines de Semana (8 a.m. to 8 p.m.)

En Resúmen



- INFORMACION DE METRO
- LISTA DE VERIFICACION DEL PASAJERO
- ENCUENTRE SU PARADA
- VERIFIQUE SU NUMERO DE RUTA
- PAGUE SU TARIFA
- SOLICITE SU PARADA